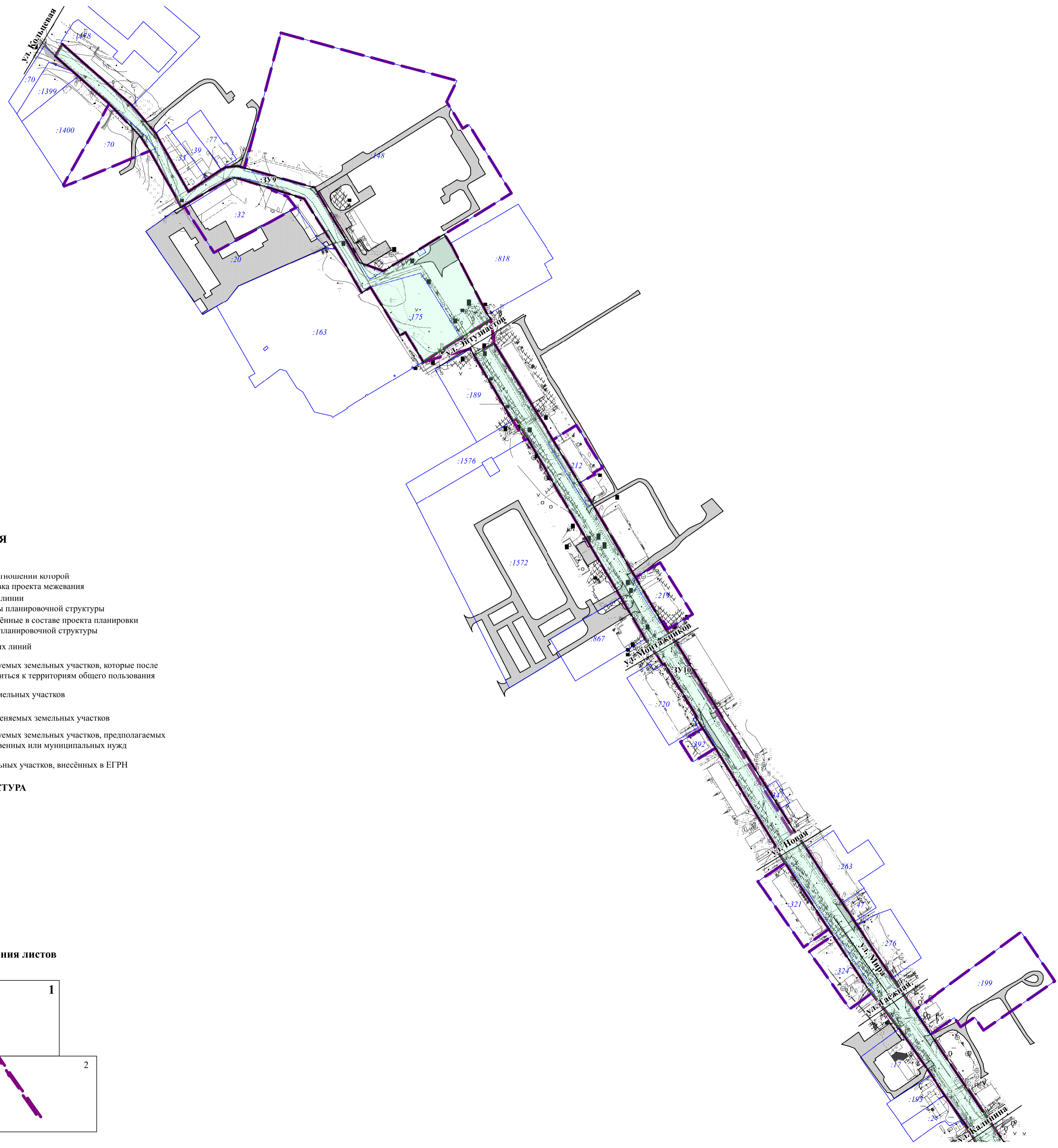





ПРОЕКТ ПЛАНИРОВКИ И ПРОЕКТ МЕЖЕВАНИЯ ТЕРРИТОРИИ УЛИЦЫ МИРА В ГОРОДЕ ЮГОРСКЕ
ЧЕРТЕЖ МЕЖЕВАНИЯ ТЕРРИТОРИИ 2 ЭТАП. М 1:2000



УСЛОВНЫЕ ОБОЗНАЧЕНИЯ

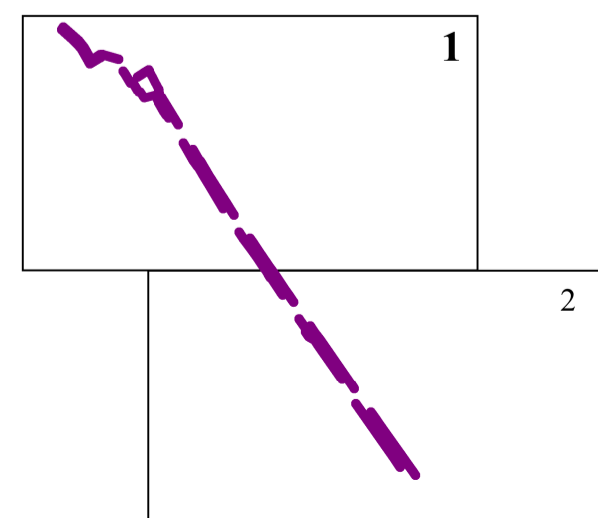
ГРАНИЦЫ

- Границы территории, в отношении которой осуществляется подготовка проекта межевания
- Существующие красные линии
- Существующие элементы планировочной структуры
- Красные линии, утверждённые в составе проекта планировки
- Планируемые элементы планировочной структуры
- Линии отступа от красных линий
- Границы и номера образуемых земельных участков, которые после образования будут относиться к территориям общего пользования
- Границы изменяемых земельных участков
- Кадастровые номера изменяемых земельных участков
- Границы и номера образуемых земельных участков, предполагаемых к изъятию для государственных или муниципальных нужд
- Границы и номера земельных участков, внесённых в ЕГРН

ТРАНСПОРТНАЯ ИНФРАСТРУКТУРА

- Проезды

Схема расположения листов



Муниципальный контракт № 25 от 09.09.2024					
Проект планировки и проект межевания территории улицы Мира в городе Югорске					
Изм.	Кол.уч.	Лист	№ док.	Подпись	Дата
Разработал	Соколов				
Н. контроль	Жук				
Утвердил	Никофоров				
Основная часть проекта межевания территории				Стадия	Лист
Чертеж межевания территории 1 этап. М 1:2000				ПМ	1
				Листов	6
				Первая Кадастровая Компания	